

Wykaz inwestycji i remontów wykonanych w 2015 r.

Lp.	Nazwa drogi	Lokalizacja robót		Długość odcinka (km)		Wartość robót (zł)
		od km	do km	inwestycje	remonty	
1.	2.	3.	4.	5.	6.	7.
1.	Przebudowa dr. pow. nr 1712N Siemionki –Wydminy, w m. Wydminy.	6+676	7+063	0,387		665 186,56
2.	Przebudowa dr. pow. nr 1718N Ruda –Rydzewo, w m. Rydzewo.	5+468	6+468	1,000		2 040 894,44
3.	Ciąg pieszo – rowerowy przy dr. pow. nr 1823N Giżycko – Kożuchy Wlk. – Kruklin – Sucholaski	0+000	0+930			627 673,08
4.	Przebudowa dr. pow. nr 1728N gr. pow.(Kronowo) – Sterławki Wlk.–Jezioro –Tros	7+778	9+098	1,320		404 239,02
5.	Przebudowa dr. pow. nr 1734N gr.pow.–Jeziorowskie–Kruklanki–(Sołdany)dr.kraj.nr 63	5+222	5+917	0,695		364 771,22
6.	Kładka dla pieszych przez rzekę Gawlik przy dr. pow. nr 1740N dr. pow. nr 1738N – Jurkowo – Lipowo – Gawliki Wlk.	17+821,5		roboty w toku		20 000,00
7.	Ciąg pieszo-rowerowy przy ul. Białostockiej w Giżycku			0,460		164 198,60
8.	Remont dr. pow. nr 1712N dr. woj. nr 656 (Malinka) –Siemionki – Wydminy	3+563	3+803		0,240	95 393,02
9.	Remont dr. pow. nr 1726N Ryn – Stara Rudówka – dr. woj. nr 643	5+168	5+288		0,120	60 228,18
10.	Remont dr. pow. nr 1706N Konopki Wlk. – Talki – Ranty – Wydminy	4+900	4+938		0,038	21 069,90
11.	Remont dr. pow. nr 1738N gr. pow. – Kruklanki – Żywki – Mazuchówka	4+420	4+493		0,073	30 217,41

12.	Remont dr. pow. nr 1616N gr. pow. – Słabowo – Ryn	4+402	4+672		0,270	67 698,59
13.	Remont dr. pow. nr 1726N Ryn – Stara Rudówka – dr. woj. nr 643.	7+236	7+371		0,135	61 609,22
14.	Remont dr. pow. nr 1706N Konopki Wielkie – Talki – Ranty – Wydminy.	1+629	1+745		0,116	66 310,53
15.	Remont dr. pow. nr 1738N gr. pow. – Kruklanki – Żywki – Mazuchówka.	5+228	5+578		0,350	150 631,95
16.	Remont dr. pow. nr 1857N dr. woj. nr 655 – Orłowo – gr. pow. (m. Gajrowskie).	5+555	5+745		0,190	116 987,02
17.	Remont dr. pow. nr 1823N Giżycko – Kozuchy Wlk. – Kruklin – Sucholaski.	9+663	9+759		0,096	39 573,74
18.	Remont dr. pow. nr 1736N Kruklanki – Pieczonki – Sulimy.	4+442	4+679		0,258	88 690,18
19.	Remont ulicy I. Dywizji im. T. Kościuszki w Giżycku.				0,269	216 996,92
20.	Remont ulicy Białostockiej w Giżycku				0,090	19 479,51
	Razem				4,402	5 321 849,09


Pozyskane środki finansowe w 2015 r.

Lp.	Nazwa zadania / zakres robót	Wartość zadania ogółem (zł)	Środki własne (zł)	Dotacje (zł)	Nazwa programu, funduszu/ środki pozabudżetowe
<u>I. INWESTYCJE DROGOWE</u>					
1.	Przebudowa dr. pow. nr 1712N Siemionki – Wydminy m. Wydminy 6+676-7+063	665 186,56	167 537,28	497 649,28 w tym: 330 112,00 167 537,28	Narodowy Program Przebudowy Dróg Lokalnych Etap II Bezpieczeństwo – Dostępność – Rozwój Gmina Wydminy
2.	Przebudowa dr. pow. nr 1718N Ruda –Rydzewo m. Rydzewo od km 5+468 do km 6+468	2 040 894,44	517 568,22	1 523 326,22 w tym: 1 005 758,00 517 568,22	Narodowy Program Przebudowy Dróg Lokalnych Etap II Bezpieczeństwo – Dostępność – Rozwój Gmina Miłki
3.	Budowa ciągu pieszo – rowerowego w ciągu drogi pow. nr 1823N Giżycko – Kozuchy Wlk. – Kruklin –Sucholaski na odcinku od km 0+000 do km 0+929,95	627 673,08	327 673,08	300 000,00	Gmina Giżycko

4.	Przebudowa drogi pow. nr 1728N gr. pow. (Kronowo) – Sterławki Wlk. – Jeziorko – Tros, na odcinku od km 7+778 do km 9+098	404 239,02	144 883,02	259 356,00 w tym: 109 356,00 150 000,00	Miasto i Gmina Ryn Nadleśnictwo Giżycko
5.	Przebudowa drogi pow. nr 1734N gr. pow. – Jeziorowskie – Kruklanki – (Sóldany) dr. kraj. nr 63 , od km 5+222 do km 5+917	364 771,22	219 771,22	145 000,00 w tym: 45 000,00 100 000,00	Gmina Kruklanki Nadleśnictwo Borki
6.	Zaprojektowanie i wybudowanie kładki dla pieszych w miejscowości Gawliki Wielkie, przy drodze pow. nr 1740N dr. pow. nr 1738N – Jurkowo – Lipowo – Gawliki Wielkie, km 17+821,5, przez rzekę Gawlik.	20 000,00	--	20 000,00	Gmina Wydminy
7.	Przebudowa chodnika na ciąg pieszo – rowerowy przy ul. Białostockiej w Giżycku	164 198,60	--	164 198,60	Miasto Giżycko
<u>II. REMONTY DRÓG</u>					
8.	Remont drogi pow. nr 1712N dr. woj. nr 656 (Malinka) –Siemionki – Wydminy od km 3+563 do km 3+803.	95 393,02	65 393,02	30 000,00	Gmina Wydminy

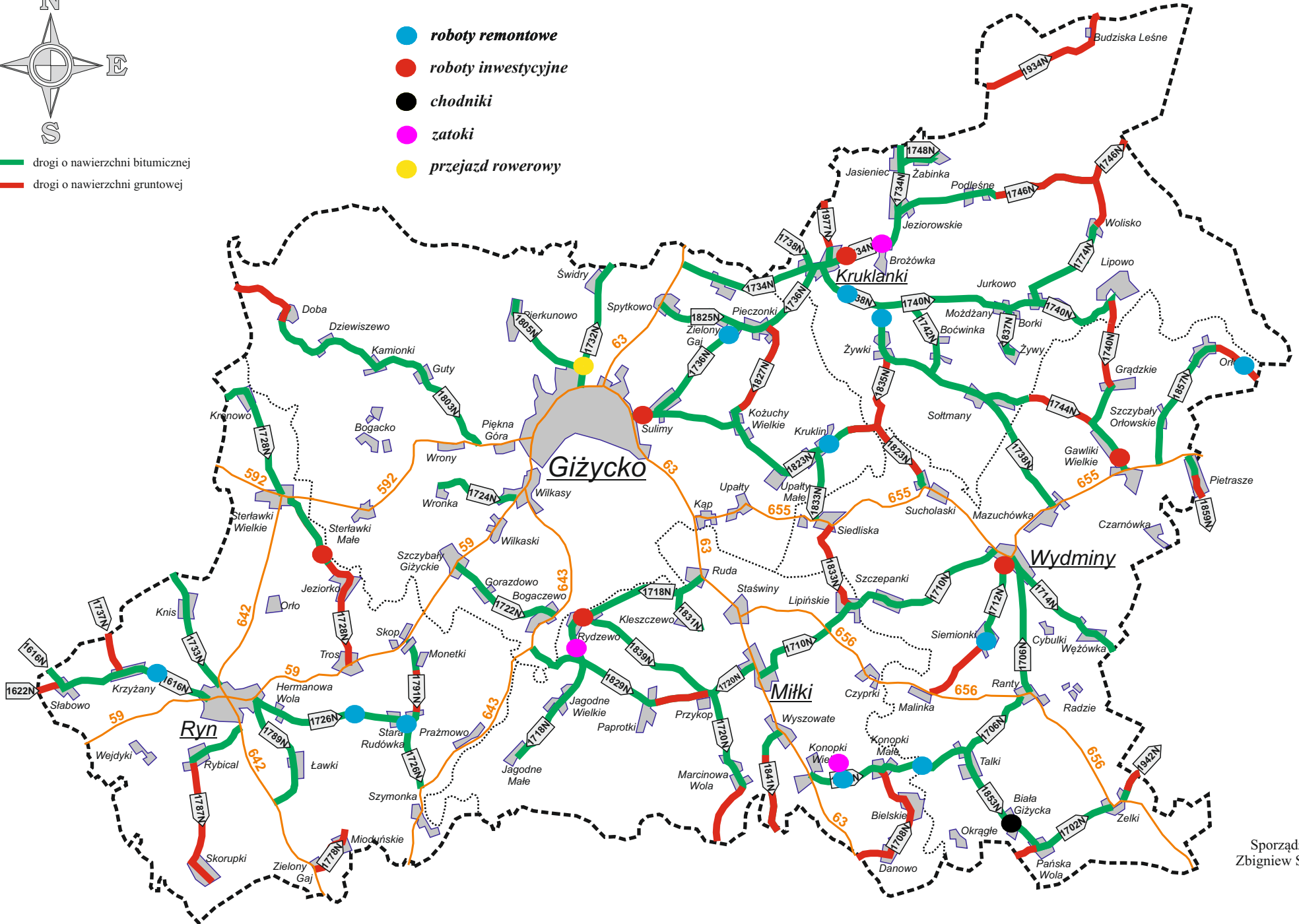
9.	Remont drogi pow. nr 1616N gr. pow. – Słabowo – Ryn od km 4+402 do km 4+672 o długości 0,270 km.	67 698,59	41 926,59	25 772,00	Miasto i Gmina Ryn
10.	Remont nawierzchni drogi pow.nr 1857N dr.woj. nr 655 – Orłowo – gr. pow. od km 5+555 do km 5+745, o długości 0,190 km w m. Gajrowskie.	116 987,02	86 987,02	30 000,00	Gmina Wydminy
11.	Wykonanie chodnika przy drodze pow. nr 1853N Talki – Pańska Wola, od km 3+231 do km 3+409 w m. Biała Giżycka.	46 558,08	36 558,08	10 000,00	Gmina Wydminy

Roboty realizowane na drogach powiatowych zamiejskich w 2015 r.





- roboty remontowe
- roboty inwestycyjne
- chodniki
- zatoki
- przejazd rowerowy

- drogi o nawierzchni bitumicznej
- drogi o nawierzchni gruntowej



Sporządził:
Zbigniew Szpak

Roboty realizowane na drogach powiatowych miejskich w 2015 r.

-  ciąg pieszo-rowerowy
-  chodniki
-  remonty



Sporządził:
Zbigniew Szpak