

Wykaz inwestycji i remontów wykonanych w 2016 r.

Lp.	Nazwa drogi	Lokalizacja robót		Długość odcinka (km)		Wartość robót (zł)
		od km	do km	inwestycje	remonty	
1.	2.	3.	4.	5.	6.	7.
1.	Przebudowa ulicy Suwalskiej w Giżycku odcinek Gdańska – Staszica			0,313		1 198 470,59
2.	Przebudowa chodnika przy ul. Białostockiej w Giżycku odcinek Gdańska – Warmińska					74 196,98
3.	Przebudowa dr. pow. nr 1718N dr. kraj. nr 63 – Rydzewo – Jagodne Małe	3+578	5+468	1,890		1 283 904,33
4.	Przebudowa dr. pow. nr 1728N Sterławki Wlk. – Jezioro	9+098	10+315	1,217		534 316,18
5.	Przebudowa dr. pow. nr 1734N Jeziorowskie – Krukłanki.	5+917	7+380	Roboty w toku		701 530,54
6.	Przebudowa dr. pow. nr 1805N Pierkunowo – Giżycko	0+480,80	3+796	3,315		1 156 157,87
7.	Przebudowa dr. pow. nr 1720N dr. kr. nr 63 (Miłki) – Marcinowa Wola.	0+858	1+318,	0,460		123 344,40
8.	Przebudowa dr. pow. nr 1710N Miłki – Lipińskie –Wydminy.	5+235	5+535	0,300		91 111,27
9.	Przebudowa dr. pow. nr 1823N Giżycko – Kozuchy Wlk. – Kruklin – Sucholaski.	0+438 0+813	0+662 0+940	0,224 0,127		118 267,76
10.	Przebudowa dr. pow. nr 1616N gr. pow. – Słabowo – Ryn.	3+171 4+675	3+245 4+870	0,074 0,198		90 564,44
11.	Przebudowa dr. pow. nr 1726N Ryn – Stara Rudówka – dr. woj. nr 643.	1+637	2+487	0,850		252 722,15
12.	Przebudowa dr.pow. nr 1825N Spytkowo – Pieczonki	1+811	1+871	0,060		59 542,82

13.	Budowa chodnika przy dr. pow. nr 1726N Ryn – Stara Rudówka m. Stara Rudówka.	6+614	6+885			48 599,70
14.	Budowa chodnika przy dr. pow. nr 1738N gr. pow. – Kruklanki – Mazuchówka w m. Kruklanki.	1+098	1+229			34 373,32
15.	Zatoka autobusowa przy dr. pow. nr 1718N dr. kraj. nr 63 – Rydzewo – Jagodne Małe	9+630	9+671			34 281,08
16.	Budowa kładki dla pieszych na rzece Gawlik przy dr. pow. nr 1740N dr. pow. 1738N – Borki – Lipowo – Gawliki Wlk.	17+821,5				38 513,00
17.	Chodnik przy ulicy Jagiełły w Giżycku.					14 999,99
18.	Chodnik przy ulicy Suwalskiej w Giżycku.					10 000,00
19.	Chodnik przy ulicy Białostockiej w Giżycku.					10 000,00
20.	Remont dr. pow. nr 1736N Pieczonki – Sulimy.	4+942	5+342		0,400	81 170,16
21.	Remont dr. pow. nr 1733N gr. pow. – Knis – Ryn.	3+530	3+930		0,400	86 188,56
22.	Remont dr. pow. nr 1714N Wydminy – Wężówka.	1+033	1+603		0,570	89 187,05
23.	Remont dr. pow. nr 1706N Konopki Wlk. – Wydminy.	6+671 7+013	6 +863 7+098		0,192 0,085	59 782,49
24.	Remont dr. pow. nr 1738N Kruklanki – Mazuchówka	5+077	5+377		0,300	64 316,70
25.	Remont dr. pow. nr 1726N Ryn – Stara Rudówka	8+215	8+479		0,264	95 591,69
26.	Remont dr. pow. nr 1859N dr. woj. nr 655 (Pietrasze) – gr. pow.	0+770	0+970		0,200	60 577,50
27.	Remont dr. pow. nr 1718N Ruda – Rydzewo	3+254	3+584		0,330	128 196,75
28.	Chodnik przy dr. pow. nr 1738N gr. pow.– Kruklanki – Żywki – Mazuchówka m. Sołtmany	10+569	10+811			37 690,89

29.	Chodnik przy dr. pow. nr 1853N Talki – Pańska Wola m. Biała Giżycka.	3+143 3+409	3+231 3+440			36 884,13
30.	Chodnik przy dr. pow. nr 1720N dr. kraj.nr 63(Miłki)–Marcinowa Wola m. Marcinowa Wola	4+924	5+464			32 249,91
31.	Zatoka autobusowa przy dr. pow. nr 1823N Giżycko – Kozuchy – Kruklin – Sucholaski w m. Kruklin.	9+630	9+664			9 966,00
32.	Zatoka autobusowa przy dr. pow. nr 1712N dr.woj.nr 656(Malinka)–Siemionki–Wydminy m. Siemionki	4+756	4+790			8 158,55
33.	Zatoka autobusowa przy dr. pow. nr 1708N gr. pow. – Bielskie – Konopki Małe m. Danowo.	1+212	1+251			16 315,45
34.	Remont przepustu dr. pow. nr 1734N gr. pow. – Jeziorowskie – Kruklanki – Sołdany m. Jeziorowskie.	4+105				51 635,09
	Razem			9,0282	2,741	6 732 807,34

Pozyskane środki finansowe w 2016 r.

Lp.	Nazwa zadania / zakres robót	Wartość zadania ogółem (zł)	Środki własne (zł)	Dotacje (zł)	Nazwa programu, funduszu/ środki pozabudżetowe
<u>I. INWESTYCJE DROGOWE</u>					
1.	Dokumentacja na przebudowę skrzyżowania i chodników drogi pow. nr 1736 N z drogą gminną w miejscowości Sulimy.	23 370,00	18 370,00	5 000	Gmina Giżycko
2.	Przebudowa ul. Suwalskiej w Giżycku	1 198 470,59	308 296,59	890 174 w tym: 454 593 435 581	Program Rozwoju Gminnej i Powiatowej Infrastruktury Drogowej Miasto Giżycko
3.	Przebudowa drogi pow. nr 1718N dr. kraj. nr 63 – Rydzewo – Jagodne Małe w miejscowości Rydzewo.	1 283 904,33	317 653,33	966 251 w tym: 635 883 330 368	Program Rozwoju Gminnej i Powiatowej Infrastruktury Drogowej Gmina Miłki




4.	Przebudowa drogi pow. nr 1728N na odcinku Sterławki Wlk. – Jeziorko	534 316,18	97 166,18	437 150 w tym: 339 985 97 165	Program Rozwoju Obszarów Wiejskich Miasto i Gmina Ryn
5.	Przebudowa drogi pow. nr 1734N na odcinku Jeziorowskie – Kruklanki o długości 1500 m	701 530,54	99 513,54	602 017 w tym: 446 383 99 512 56 122	Program Rozwoju Obszarów Wiejskich Gmina Kruklanki Nadleśnictwo Borki
6.	Przebudowa drogi pow. nr 1805N Pierkunowo – Giżycko	1 156 157,87	581 157,87	575 000	Gmina Giżycko
7.	Wzmocnienie konstrukcji nawierzchni droga pow. nr 1616N gr. pow. – Słabowo – Ryn od km 3+171 do km 3+245 o dług. 0,074 km od km 4+675 do km 4+870 o dług. 0,198 km	90 564,44	70 564,44	20 000	Miasto i Gmina Ryn
8.	Budowa chodnika droga pow. nr 1726N Ryn – Stara Rudówka m. Stara Rudówka od km 6+614 do km 6+885 o długości 0,271 strona lewa	48 599,70	28 599,70	20 000	Miasto i Gmina Ryn

9.	Budowa zatoki autobusowej droga pow. nr 1718N w m. Jagodne Wielkie na działce o nr 190/1	34 281,08	16 281,08	18 000	Gmina Miłki
10.	Wzmocnienie konstrukcji nawierzchni na drodze pow. nr 1726N Ryn – Stara Rudówka – dr. woj. nr 643 od km 1+637 do km 2+487, o długości 0,850 km	252 722,15	152 722,15	100 000	Miasto i Gmina Ryn
11.	Budowa chodnika przy drodze pow. nr 1738N w m. Kruklanki (od Nadleśnictwa Borki do skrzyżowania z dr. pow. nr 1734N, 1+098 1+229 str. prawa	34 373,32	15 248,32	19 125 w tym: 4 000 15 125	Gmina Kruklanki Nadleśnictwo Borki
<u>II. REMONTY DRÓG</u>					
12.	Wykonanie zatoki autobusowej przy drodze pow. nr 1708N gr. pow. – Bielskie – Konopki Małe w m. Danowo od km 1+212 do km 1+251	16 315,45	6 315,45	10 000	Gmina Miłki
13.	Wymiana nawierzchni chodnika przy drodze pow. nr 1720N dr. kraj. nr 63 (Miłki) – Marcinowa Wola w m. Marcinowa Wola od km 4+924 do km 5+464	32 249,91	12 249,91	20 000	Gmina Miłki

14.	Remont drogi pow. nr 1859N dr. woj. nr 655 (Pietrasze) – gr. pow. od km 0+770 do km 0+970 o długości 0,200 km.	60 577,50	40 577,50	20 000	Gmina Wydminy
15.	Wykonanie chodnika przy drodze pow. nr 1853N Talki- Pańska Wola w m. Biała Giżycka od km 3+143 do km 3+231 od km 3+409 do km 3+440	36 884,13	19 684,13	17 200	Gmina Wydminy
16.	Wykonanie zatoki autobusowej przy drodze pow. nr 1712N dr. woj. nr 656 (Malinka) – Siemionki – Wydminy w m. Siemionki od km 4+756 do km 4+790	8 158,55	4 158,55	4 000	Gmina Wydminy
17.	Wymiana nawierzchni chodnika przy drodze pow. nr 1738N gr. pow. - Kruklanki - Żywki - Mazuchówka, w miejscowości Sołtmany od km 10+569 do km 10+811 o długości 0,242km	37 690,89	17 690,89	20 000	Gmina Kruklanki
18.	Wykonanie zatoki autobusowej przy drodze pow. nr 1823N Giżycko – Kozuchy – Kruklin – Sucholaski w m. Kruklin od km 9+630 do km 9+664	9 966,00	5 966,00	4 000	Gmina Giżycko

19.	Połączenie projektu ronda na skrzyżowaniu ul. Obwodowej, Nowowiejskiej i Świderskiej w Giżycku z istniejącą infrastrukturą drogową.	152 077,20	–	152 077,20	Miasto Giżycko
-----	---	-------------------	---	-------------------	----------------

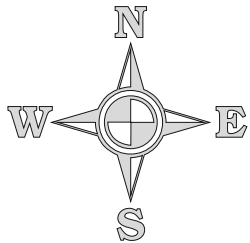
Roboty realizowane na drogach powiatowych miejskich w 2016 r.

-  roboty inwestycyjne
-  chodniki - inwestycje
-  chodniki - bieżące utrzymanie



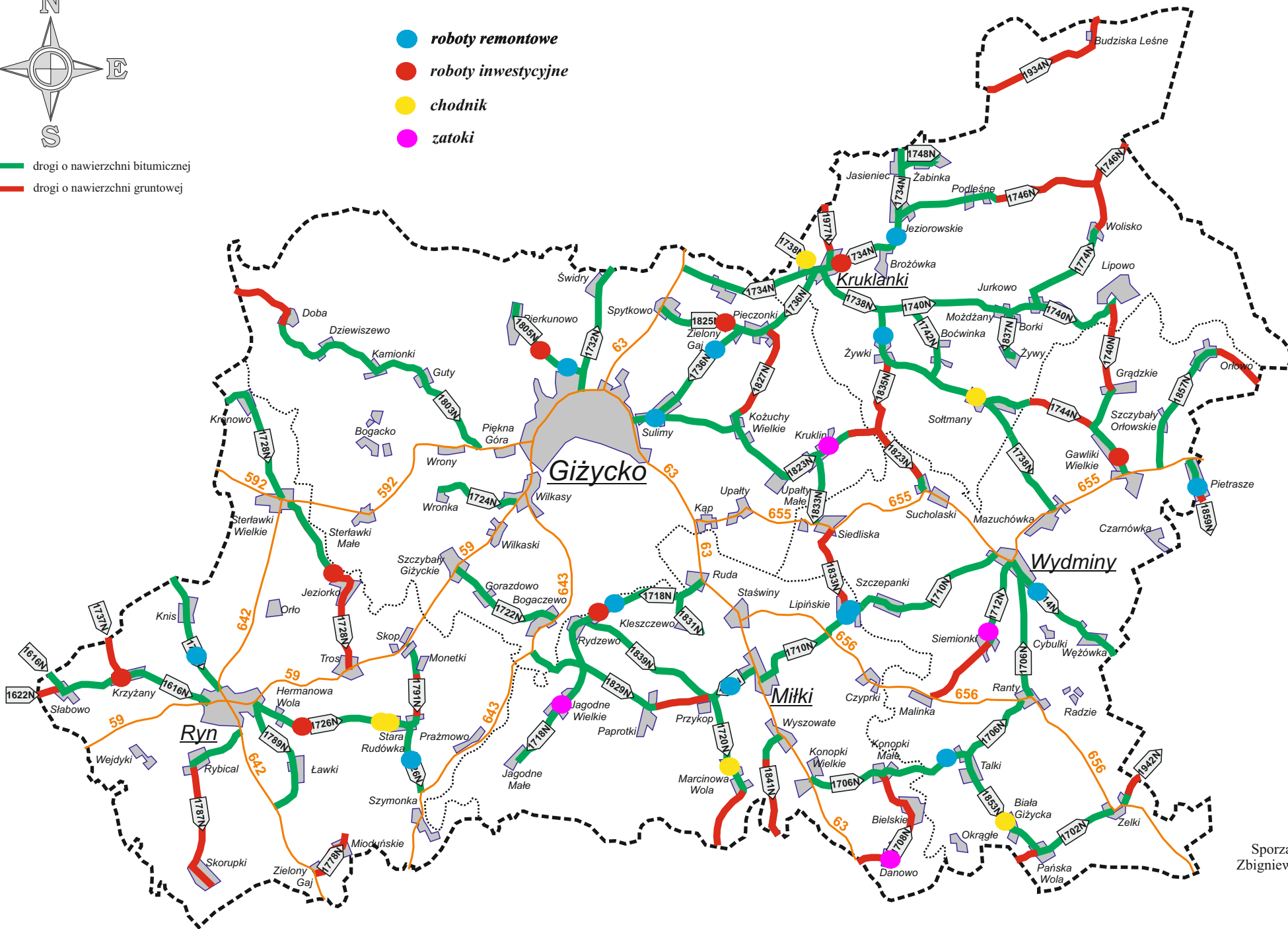
Sporządził:
Zbigniew Szpak

Roboty realizowane na drogach powiatowych zamiejskich w 2016 r.



- roboty remontowe
- roboty inwestycyjne
- chodnik
- zatoki

- drogi o nawierzchni bitumicznej
- drogi o nawierzchni gruntowej



Sporządził:
Zbigniew Szpak